





















02 03
Junho
2023



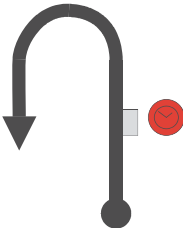



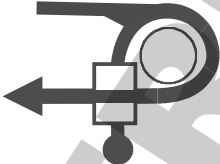

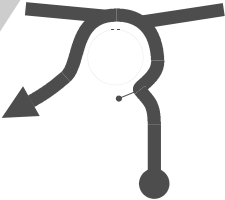

RALI DA RIBEIRA BRAVA 2/3 Junho 2023

CADERNO DE ITINERARIO ALTERNATIVO

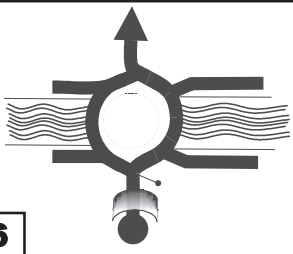





SIMBOLOS / SIGNS

	<p>CONTROLO HORÁRIO TIME CONTROL</p>	 <p>DIRECÇÃO A SEGUIR WAY TO FOLLOW</p>
	<p>PARTIDA PROVA ESPECIAL START SPECIAL STAGE</p>	 <p>DIRECÇÃO A NÃO SEGUIR WAY NOT TO FOLLOW</p>
	<p>FIM PROVA ESPECIAL SPECIAL STAGE FINISH</p>	 <p>ATENÇÃO/PERIGO ATTENTION/DANGER</p>
	<p>PARAGEM FIM PROVA ESPECIAL SPECIAL STAGE STOPING FINISH</p>	 <p>ENTRADA DE LOCALIDADE VILLAGE ENTRANCE</p>
	<p>PARQUE ASSISTÊNCIA SERVICE PARK</p>	 <p>SEGUIR A DIRECÇÃO FOLLOW THE DIRECTION</p>
	<p>ZONA DE REABASTECIMENTO REFUELING AREA</p>	 <p>TUNEL TUNNEL</p>
	<p>TELEFONE TELEPHONE</p>	 <p>CASAS HOUSES</p>
	<p>POSTO RÁDIO RADIO CONTROL</p>	 <p>PONTE BRIDGE</p>
	<p>AMBULÂNCIA AMBULANCE</p>	 <p>IGREJA/CAPELA CHURCH/CHAPEL</p>
	<p>PRONTO SOCORRO BREAKDOWN VEHICLE</p>	 <p>ÁRVORE/ARVORES TREE/TREES</p>

TC/CH 1C E.R. 222	DISTANCE/DISTÂNCIA	LEG/ETAPA	1	Pag/Pág
TC/CH 1D PARQUE FECHADO	5.98 Km	SECTION/SECÇÃO	1	A1
ITINERÁRIO ALTERNATIVO		AVERAGE/MÉDIA	39.8 Km/H	TIME ALLOWED/TEMPO
		09 Min		

Distância/Distance		Direction/Direcção	Information/Informação	Dist. to go Dist. Regr.
Total	Parcial			
0.00	0.00		E.R. 222 	5.98
1.01	1.01		E.R. 222 	4.97
2.91	1.90		E.R. 222 E.R. 227	3.07
3.25	0.34		E.R. 227	2.73
3.75	0.50		E.R. 227  VE3 (ER101)	2.23

TC/CH 1C E.R. 222	DISTANCE/DISTÂNCIA	LEG/ETAPA	1	Pag/Pág
TC/CH 1D PARQUE FECHADO	5.98	SECTION/SECÇÃO	1	A2
ITINERÁRIO ALTERNATIVO		AVERAGE/MÉDIA	39.8 KM/H	TIME ALLOWED/TEMPO
		09 Min		

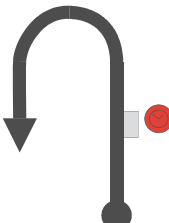




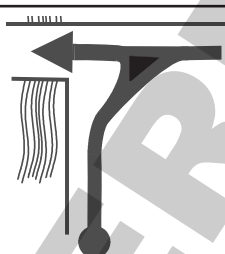



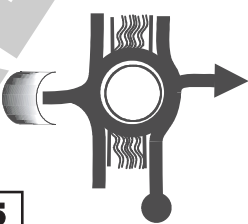

Distância/Distance		Direction/Direcção	Information/Informação	Dist. to go Dist. Regr.
Total	Parcial			
5.24	1.49		<p>VE3 (ER101)</p>   <p>RUA DE SÃO PEDRO</p> <p>RUA DE SÃO PEDRO</p>	0.74
5.38	0.14		 	0.60

CONTINUA A PARTIR DA

PÁGINA 6, DESENHO 6

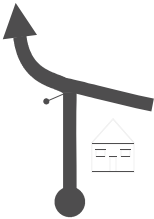

DO CADERNO DE ITINERÁRIO PRINCIPAL

TC/CH 2F/2J E.R. 222		DISTANCE/DISTÂNCIA	LEG/ETAPA	1	Pag/Pág
TC/CH 2G/2L ESTRADA DE SÃO JOÃO		5.19 KM	SECTION/SECÇÃO	2	A3
ITINERÁRIO ALTERNATIVO		AVERAGE/MÉDIA	TIME ALLOWED/TEMPO	26 Min	
		11.9 KM/H			

Distância/Distance		Direction/Direcção	Information/Informação	Dist. to go Dist. Regr.
Total	Parcial			
0.00	0.00		E.R.222  	26 Min 5.19
0.13	0.13		E.R.222  RUA PADRE GIL	5.06
0.24	0.11		 ATENÇÃO Seguir pela Esquerda RUA PADRE GIL AVENIDA ENG.RIBEIRO PEREIRA	4.95
0.31	0.07		 ATENÇÃO Seguir pela Esquerda AVENIDA ENG.RIBEIRO PEREIRA RUA COMENDADOR AGOSTINHO SOUSA MACEDO	4.88
0.80	0.49		 RUA COMENDADOR AGOSTINHO SOUSA MACEDO RUA DE SÃO PEDRO	4.39

RALI DA RIBEIRA BRAVA

TC/CH 2F/2J E.R. 222	DISTANCE/DISTÂNCIA	LEG/ETAPA 1	Pag/Pág
TC/CH 2G/2L ESTRADA DE SÃO JOÃO	5.19	SECTION/SECÇÃO 1	A4
ITINERÁRIO ALTERNATIVO	AVERAGE/MÉDIA 11.9 KM/H	TIME ALLOWED/TEMPO	26 MIN

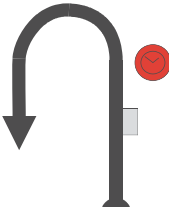



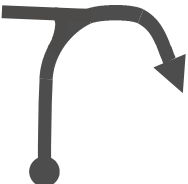





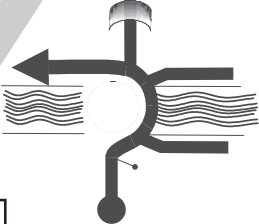

Distância/Distance		Direction/Direcção	Information/Informação	Dist. to go Dist. Regr.
0.95	0.15		<p>RUA DE SÃO PEDRO</p>  <p>CAMPANÁRIO</p> <p>RUA COMANDANTE CAMACHO DE FREITAS</p>	4.24
	6			

CONTINUA A PARTIR DA

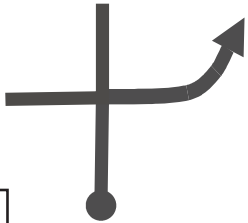

PÁGINA 16. DESENHO 19

DO CADERNO DE ITINERÁRIO PRINCIPAL

TC/CH 2H ESTRADA DE SÃO JOÃO		DISTANCE/DISTÂNCIA	LEG/ETAPA	1	Pag/Pág
TC/CH 2I E.R. 222		4.64 KM	SECTION/SECÇÃO	2	A5
ITINERÁRIO ALTERNATIVO		AVERAGE/MÉDIA	TIME ALLOWED/TEMPO	35 Min	
		7.95 KM/H			

Distância/Distance		Direction/Direcção	Information/Informação	Dist. to go Dist. Repr.
Total	Parcial			
0.00	0.00		ESTRADA DE SÃO JOÃO   	4.64
1.66	1.66		ESTRADA DE SÃO JOÃO 	2.98
3.80	2.14		RUA COMANDANTE CAMACHO DE FREITAS 	0.84
4.10	0.30		RUA COMANDANTE CAMACHO DE FREITAS 	0.54
4.21	0.11		RUA DE SÃO PEDRO RUA DE SÃO PEDRO 	0.43
			RUA PADRE GIL	

RALI DA RIBEIRA BRAVA

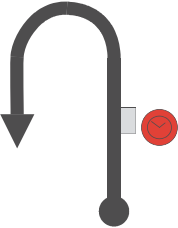



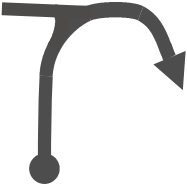







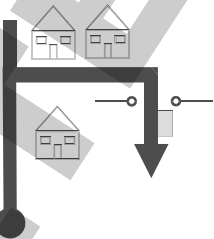

TC/CH 2H ESTRADA DE SÃO JOÃO		DISTANCE/DISTÂNCIA		LEG/ETAPA		1		Pag/Pág	
TC/CH 2I E.R. 222		4.64		SECTION/SECÇÃO		2		A6	
ITINERÁRIO ALTERNATIVO				AVERAGE/MÉDIA		TIME ALLOWED/TEMPO		35 MIN	
		7.95 KM/H							
Distância/Distance		Direction/Direcção		Information/Informação				Dist. to go Dist. Regr.	
Total	Parcial								
4.60	0.39			RUA PADRE GIL  E.R. 222				0.04	

CONTINUA A PARTIR DA

PÁGINA 24, DESENHO 27

DO CADERNO DE ITINERÁRIO PRINCIPAL

TC/CH 2M ESTRADA DE SÃO JOÃO		DISTANCE/DISTÂNCIA	LEG/ETAPA	1	Pag/Pág
TC/CH 2N-REAGRUPAMENTO (ENTRADA)		4.11 KM	SECTION/SECÇÃO	2	A7
ITINERÁRIO ALTERNATIVO		AVERAGE/MÉDIA	TIME ALLOWED/TEMPO	35 Min	
		7.04 KM/H			

Distância/Distance		Direction/Direcção	Information/Informação	Dist. to go Dist. Regr.
Total	Parcial			
0.00	0.00		ESTRADA DE SÃO JOÃO  -2M-  	35 Min 4.11
1.66	1.66		ESTRADA DE SÃO JOÃO  RUA COMANDANTE CAMACHO DE FREITAS	10.15
3.80	2.14		ESTRADA COMANDANTE CAMACHO DE FREITAS (ER 101)     	0.31
4.11	0.31		E.R. 229  -2N- REAGRUPAMENTO (ENTRADA)	0.00

RIBEIRA BRAVA

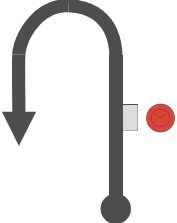



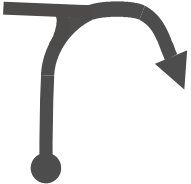




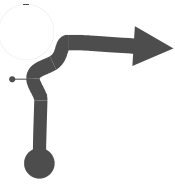
PARQUE DE ESTACIONAMENTO DA CÂMARA MUNICIPAL DA RIBEIRA BRAVA
REAGRUPAMENTO MÁXIMO: 87 MIN (1H27M)

CONTINUA A PARTIR DA **PÁGINA 31, DESENHO 01**
 DO CADERNO DE ITINERÁRIO PRINCIPAL

TC/CH 2H ESTRADA DE SÃO JOÃO	DISTANCE/DISTÂNCIA	LEG/ETAPA	1	Pag/Pág
TC/CH 2N-REAGRUPAMENTO (ENTRADA)	4.11	SECTION/SECÇÃO	2	A8
ITINERÁRIO ALTERNATIVO	AVERAGE/MÉDIA	TIME ALLOWED/TEMPO	35 MIN	
	7.05 KM/H			

ALTERNATIVO

TC/CH 3E/3I-R.C ^{TE} CAMACHO DE FREITAS		DISTANCE/DISTÂNCIA	LEG/ETAPA 1	Pag/Pág
TC/CH 3F/3J-SERRA D'ÁGUA		8.19 KM	SECTION/SECÇÃO 3	A9
ITINERÁRIO ALTERNATIVO		AVERAGE/MÉDIA	TIME ALLOWED/TEMPO	
		16.4 KM/H	30 MIN	

Distância/Distance		Direction/Direcção	Information/Informação	Dist. to go Dist. Regr.
Total	Parcial			
0.00	0.00		ESTRADA MORENO/FONTE PINHEIRO   	30 MIN 8.19
0.12	0.12		 RUA COMANDANTE CAMACHO DE FREITAS	8.07
0.79	0.67		RUA COMANDANTE CAMACHO DE FREITAS	7.40
1.00	0.21		E.R. 229 E.R. 229 	7.19
1.22	0.22		RUA DE SÃO PEDRO RUA DE SÃO PEDRO V.E. 3	6.97

RALI DA RIBEIRA BRAVA

TC/CH 3E/3I-R.C ^{TE} CAMACHO DE FREITAS	DISTANCE/DISTÂNCIA	LEG/ETAPA	1	Pag/Pág
TC/CH 3F/3J-SERRA D'ÁGUA	8.19 Km	SECTION/SECÇÃO	3	A10
ITINERÁRIO ALTERNATIVO		AVERAGE/MÉDIA	TIME ALLOWED/TEMPO	30 Min
		16.4 Km/h		

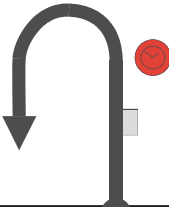





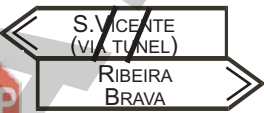




Distância/Distance		Direction/Direcção	Information/Informação	Dist. to go Dist. Regr.
Total	Parcial			
2.58	1.36		V.E. 3 !! S.VICENTE CENTRO DESPORTIVO DA MADEIRA	5.61
		6		
3.11	0.53		V.E. 4 V.E.4 !!!	5.08
		7		
7.67	4.56		V.E.4 ! ENCUMEADA FARMÁCIA	0.52
		8		

CONTINUA A PARTIR DA

PÁGINA 39, DESENHO 15

DO CADERNO DE ITINERÁRIO PRINCIPAL

TC/CH 3G SERRA D'ÁGUA	DISTANCE/DISTÂNCIA	LEG/ETAPA	1	Pag/Pág
TC/CH 3H R.CTECAMACHO DE FREITAS	7.64 KM	SECTION/SECÇÃO	3	A11
ITINERÁRIO ALTERNATIVO		AVERAGE/MÉDIA	TIME ALLOWED/TEMPO	
		11.5 KM/H	40 MIN	

Distância/Distance		Direction/Direcção	Information/Informação	Dist. to go Dist. Repr.
Total	Parcial			
0.00	0.00		E.R. 228    -3G-	40 Min 7.64
0.62	0.62		E.R.228    V.E.4	7.02
5.16	4.54		 	2.48

CONTINUA A PARTIR DA

PÁGINA 43, DESENHO 13

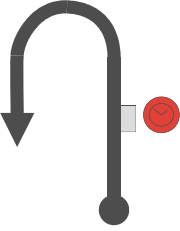



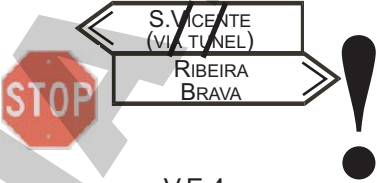


DO CADERNO DE ITINERÁRIO PRINCIPAL

TC/CH 3G SERRA D'ÁGUA		DISTANCE/DISTÂNCIA	LEG/ETAPA	1	Pag/Pág
TC/CH 3H R.CTECAMACHO DE FREITAS		7.64	SECTION/SECÇÃO	3	A12
ITINERÁRIO ALTERNATIVO		AVERAGE/MÉDIA	TIME ALLOWED/TEMPO		
		11.5 KM/H	40 MIN		
Distância/Distance		Direction/Direcção	Information/Informação		Dist. to go Dist. Regr.
Total Parcial					

Notas

ALTERNATIVO

TC/CH 3L SERRA D'ÁGUA	DISTANCE/DISTÂNCIA	LEG/ETAPA	1	Pag/Pág
TC/CH 3M REAGRUPAMENTO (ENTRADA)	7.58 Km	SECTION/SECÇÃO	3	A13
ITINERÁRIO ALTERNATIVO		AVERAGE/MÉDIA	TIME ALLOWED/TEMPO	40 Min
		11.4 Km/H		

Distância/Distance		Direction/Direcção	Information/Informação	Dist. to go Dist. Repr.
Total	Parcial			
0.00	0.00		E.R. 228  	40 Min 7.58
0.62	0.62		E.R.228 	6.96
5.16	4.54		V.E.4 	2.42

CONTINUA A PARTIR DA

PÁGINA 47, DESENHO 13

DO CADERNO DE ITINERÁRIO PRINCIPAL

TC/CH 3L SERRA D'ÁGUA		DISTANCE/DISTÂNCIA	LEG/ETAPA 1	Pag/Pág
TC/CH 3M REAGRUPAMENTO (ENTRADA)		7.58	SECTION/SECÇÃO 3	A14
ITINERÁRIO ALTERNATIVO		AVERAGE/MÉDIA	TIME ALLOWED/TEMPO	
		11.4 KM/H	40 MIN	
Distância/Distance	Direction/Direcção	Information/Informação		Dist. to go Dist. Regr.
Total Parcial				

Notas

ALTERNATIVO